

Usługi Geodezyjne  
GeoEra  
31-406 Kraków; al. 29 Listopada 130/50B  
tel. 501-190-059

Nie wyklucza się istnienia w terenie innych nie wykazanych na niniejszej mapie urządzeń podziemnych, które nie były zgłoszone do inwentaryzacji lub o których brak jest informacji w instytucjach branżowych

Warunkiem rozpoczęcia prac budowlanych jest wytyczenie w terenie projektowanej budowli, a po jej zakończeniu wykonanie inwentaryzacji powykonawczej przez jednostkę wykonawstwa geodezyjnego na zlecenie inwestora

Niniejsza mapa w swojej treści zawiera projektowane sieci uzbrojenia terenu zgodnych z ZUD. Mapa powstała na podstawie numerycznej mapy zasadniczej oraz bezpośredniego pomiaru. Służebności nie badano.

ID: 6640.8672.2018

# MAPA DO CELÓW PROJEKTOWYCH

SKALA 1:500  
woj: małopolskie  
m. KRAKÓW  
126103\_9.0002, NOWA HUTA  
Ni ident. jedn. Ni obrebu Nazwa jedn. ewid.

SEKCJA : 7.126.12.16.3.4  
7.126.12.16.4.3  
7.126.12.21.1.2  
7.126.12.21.2.1


PRZEDMIOT AKTUALIZACJI :  
os. TYSIĄCLECIA  
działka nr 20/14, 307/3

Układ współrz. : "2000"  
Układ wysokości : KRONSZTADT 86

L.k.s.rob.: 651/2018  
18.10.2018r.  
Stan na dzień

24.10.2018r.  
Data opracowania

Sporządził : mgr inż. Marcin Świtoni  
geodeta uprawniony  
Nr 22097


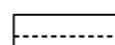
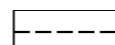





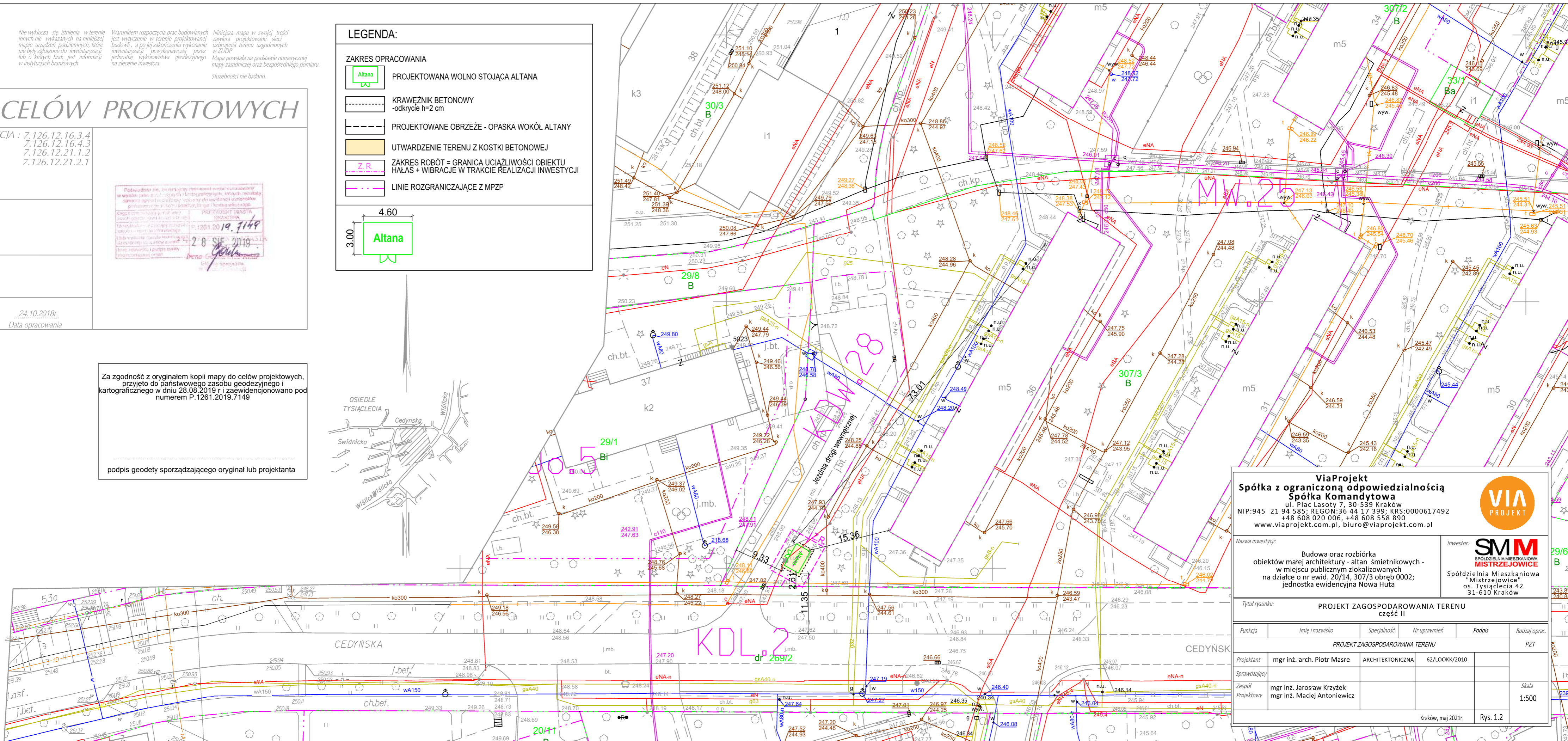
Za zgodność z oryginałem kopii mapy do celów projektowych, przyjęto do państwowego zasobu geodezyjnego i kartograficznego w dniu 28.08.2019 r i zaewidencjonowano pod numerem P.1261.2019.7149

.....  
podpis geodety sporządzającego oryginał lub projektanta

## LEGENDA:

### ZAKRES OPRACOWANIA

-  PROJEKTOWANA WOLNO STOJĄCA ALTANA
-  KRAWĘŻNIK BETONOWY - odkrycie h=2 cm
-  PROJEKTOWANE OBRZEŻE - OPASKA WOKÓŁ ALTANY
-  UTWARDZENIE TERENU Z KOSTKI BETONOWEJ
-  ZAKRES ROBÓT = GRANICA UCIAŹLIWOŚCI OBIEKTU HAŁAS + WIBRACJE W TRAKCIE REALIZACJI INWESTYCJI
-  LINIE ROZGRANICZAJĄCE Z MPZP



<p><b>ViaProjekt</b> Spółka z ograniczoną odpowiedzialnością Spółka Komandytowa ul. Plac Lasoty 7, 30-539 Kraków NIP:945 21 94 585; REGON:36 44 17 399; KRS:0000617492 +48 608 020 006, +48 608 558 890 www.viaprojekt.com.pl, biuro@viaprojekt.com.pl</p>					
<p>Nazwa inwestycji: Budowa oraz rozbiórka obiektów małej architektury - altan śmietnikowych - w miejscu publicznym zlokalizowanych na działce o nr ewid. 20/14, 307/3 obręb 0002; jednostka ewidencyjna Nowa Huta</p>			<p>Inwestor: <b>SMM</b> SPÓŁDZIELNIA MIESZKANOWA <b>MISTRZEJOWICE</b> Spółdzielnia Mieszkaniowa "Mistrzejowice" os. Tysiąclecia 42 31-610 Kraków</p>		
<p>Tytuł rysunku: <b>PROJEKT ZAGOSPODAROWANIA TERENU część II</b></p>					
Funkcja	Imię i nazwisko	Specjalność	Nr uprawnień	Podpis	Rodzaj oprac.
<p>PROJEKT ZAGOSPODAROWANIA TERENU</p>					
Projektant	mgr inż. arch. Piotr Masre	ARCHITEKTONICZNA	62/LOOKK/2010		PZT
Sprawdzający					
Zespół Projektowy	mgr inż. Jarosław Krzyżek mgr inż. Maciej Antoniewicz				Skala 1:500
<p>Kraków, maj 2021r. Rys. 1.2</p>					